

Ministerio de Educación de la provincia de Santa Fe.

Dirección Provincial de

Educación de Superior **Instituto Superior del**

Profesorado N° 16 “Dr. Bernardo A. Houssay”



“Profesorado de Educación Secundaria en Geografía”

Trabajo final adscripción 2020/2022

Tema: “Mali, entre la inestabilidad política y la guerra civil”.

Materia: Geografía de los Espacios Mundiales I

Curso: 3° Año.

Año: 2020-2022

Docente: Vagni Jorgelina

Adscripto: Mehauod Joel

Índice

<u>Encuadre</u>	3
<u>Introducción</u>	4
<u>Antecedentes Históricos</u>	7
<u>Objetivos</u>	6
<u>Aproximaciones a las Categorías Teóricas</u>	8
<u>Conclusiones</u>	19
<u>Bibliografía</u>	21
<u>Anexos</u>	22
<u>Propuestas para el aula</u>	29

Encuadre:

El siguiente trabajo está pensado para un nivel terciario además de poder comprender lo que sucede en una región específica del continente africano, donde tanto los conflictos étnicos, guerras civiles, como los estados fallidos son muy frecuentes por diversos motivos abordados, trabajados y desarrollados durante la adscripción en la cátedra de Geografía de los Espacios Mundiales I.

Sobre todo, nos centraremos en cómo los conflictos étnicos actuales generan una dificultad para poder entender los estados desde una mirada tradicional occidental y moderna. La utilización de diversas fuentes, debates, material audiovisual, la interpretación y lectura de mapas además de gráficos y los **estudios de casos**, entre otros, fueron algunas de las estrategias didácticas que se propuso en el desarrollo de la cátedra.

A continuación, haremos una breve definición de estudios de casos: “Los casos son instrumentos educativos complejos que revisten la forma de narrativas. Un caso incluye información y datos: psicológicos, sociológicos, científicos, antropológicos, históricos y de observación, además de material técnico. Aunque los casos se centran en áreas temáticas específicas, por ejemplo, historia, pediatría, gobierno, derecho, negocios, educación, psicología, desarrollo infantil, enfermería, etc., son, por naturaleza, interdisciplinarios. Los buenos casos se construyen en torno de problemas o de “grandes ideas” puntos importantes de una asignatura que merecen un examen a fondo”. Wassermann Selma, 1994.

Introducción.

Mali es un país africano ubicado en el África occidental, carece de litoral marino, tiene una extensión de unos 1 240 199 km², donde se habla el francés y también otras lenguas como el bambara, fulani, bozo entre otras. La población es aproximadamente unos 20 millones de habitantes; su capital y ciudad más poblada es Bamako.

En rasgos generales el norte del país está atravesado por el desierto del Sahara, mientras que en la región meridional (donde vive la mayoría de la población del país), está cercana a los ríos Níger y Senegal.

Como la mayoría de los países del continente, comenzó su proceso de independencia de Francia en la década del cincuenta y fines de los sesenta, tras varias guerras, culminó su independencia recién en 1960 luego de haber sido parte del Sudán francés desde 1880 a 1960. Si bien adquiere la independencia de Francia, no logra poder homogeneizar el territorio debido a la fragmentación étnica que habita en el mismo.

En este marco, se suma los continuos golpes de estado que sufre el país, una cruel guerra civil que azota a la población dividida en dos grandes grupos étnicos muy marcados además de la operación militar que las tropas de Francia están efectuando al norte del mismo para poder mantener el control de recursos muy valiosos y demandados a nivel mundial; todo lo mencionado no logra llevar tranquilidad ni estabilidad social y/o política al estado ni a sus habitantes, las consecuencias de las mismas son claramente dificultar al país de aprovechar las riquezas que el mismo goza impidiendo que sus productos puedan generar mejorar sociales en su población y/o economía.

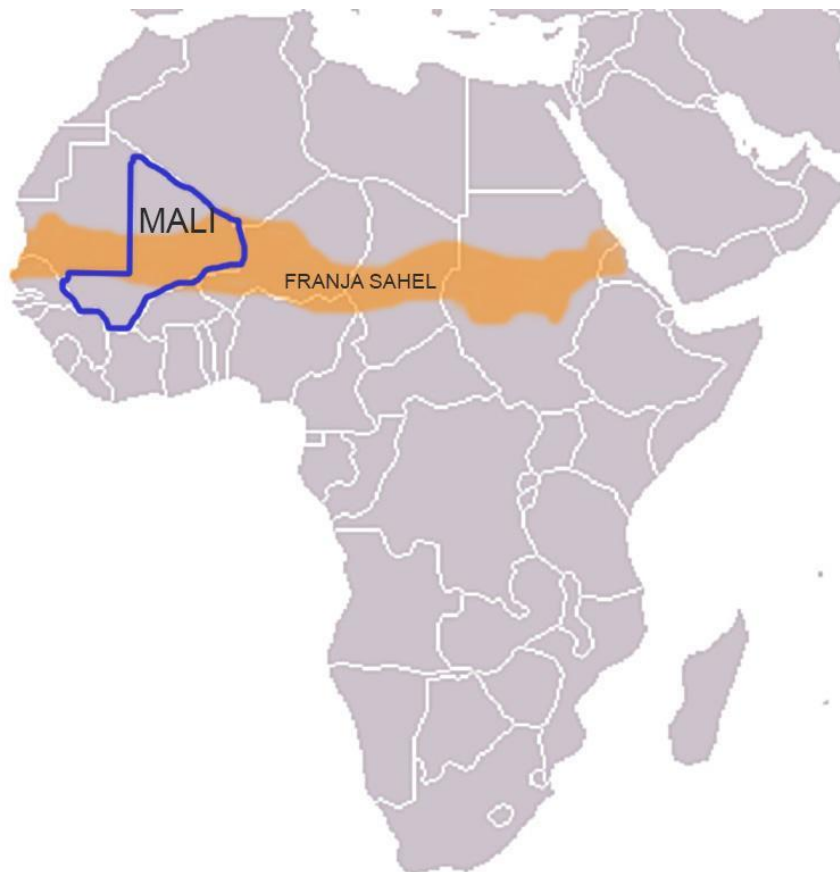
Esta situación termina de agravarse cuando en el 2012, el gobierno democrático sufre un golpe militar por parte del ejército del país debido a que el levantamiento en el norte no logra ser mitigado por el mismo, al cual los militares lo acusan de ser débil y cómplice de la fragmentación del país, ese mismo año los militares piden la ayuda del ejército francés que se suma al conflicto en la región norte de Mali. Los rebeldes al ver que se ha sumado una potencia extranjera a favor del gobierno de facto de la capital, ya no aceptan ningún tipo de negociación y autoproclaman un nuevo estado de mayoría musulmana y etnia tuareg, llamado "Azawad".

Bandera de Malí



Fuente: <https://es.dreamstime.com/bandera-de-mal%C3%AD-%C3%A1frica-pa%C3%ADs-image107007806>

Geolocalización de Malí en el continente



Fuente: <https://www.pablocaminante.com/africa/ma>

PROBLEMÁTICA

¿Cómo afecta a la estructura estatal los conflictos étnicos, la guerra civil y la crisis política en la actualidad?

OBJETIVOS

GENERALES:

-Indagar acerca de la situación política, étnica, económica y de inestabilidad a nivel estatal que está atravesando el país en la actualidad.

-Aplicar los conceptos trabajados en forma general a un estudio de caso.

ESPECÍFICOS:

-Identificar a los actores sociales y políticos, locales y globales además de como juegan sus intereses en el territorio.

-Analizar e interpretar las consecuencias de poseer recursos naturales estratégicos en relación a las múltiples inestabilidades que sufre el país.

- Definir las características de un estado fallido y sus problemáticas en el control del territorio.

Dimensión y partición del estado de Malí en la actualidad



Fuente: https://elpais.com/elpais/2012/04/09/africa_no_es_un_pais/1333951980_133395.html

Antecedentes Históricos

A la hora de pensar la problemática a trabajar, es importante poder tener conocimiento cómo este conflicto puede llegar a impactar en un determinado espacio, para ello haremos alusión a el trabajo elaborado sobre “la influencia de la colonización en la fragmentación política: los estados actuales; Geografía regional del mundo” de Blanca Azcarate Luxan, Victoria Azcarate Luxan y José Sánchez, Universidad Nacional de Educación a Distancia (Madrid, 2013).

“En un primer momento las potencias colonizadoras construyeron instituciones parlamentarias semejantes a las existentes en sus regiones, pero estas instituciones no funcionaron una vez alcanzada la independencia, al no existir las condiciones adecuadas para que se mantengan. Así, en las décadas de los sesenta se produjeron múltiples golpes de estado, de los cuales muchos lograron su objetivo.

La estabilidad política es un factor fundamental para lograr alcanzar un mayor grado de desarrollo y la independencia económica. La inestabilidad de los nuevos regímenes políticos es patente sobre todo en los países del África subsahariana, debido no solo a la falta de tradición democrática sino motivado también por las constituciones de estados en los que no se han de tenido en cuenta los determinantes sociales, históricos o culturales que conforman el espacio, con lo que han surgido importantes enfrentamientos étnicos como los de los Hutus y los Tutsi en el Congo, Ruanda y Burundi, o el de musulmanes y animistas en Nigeria y Sudán. Por otro lado, las importantes reservas en riquezas minerales han seguido siendo explotadas por compañías multinacionales con el fin de abastecer a las grandes potencias económicas, con lo que a pesar de la independencia política surge una nueva forma de colonialismo económico y político”.

APROXIMACIONES A LAS CATEGORÍAS TEÓRICAS.

Se comenzará definiendo el siguiente interrogante de qué es un “estado fallido” y cuáles son sus consecuencias, como lo define la autora Elizondo Susana , “Entendemos por Estado Fallido, simplificando las variables que cada perspectiva enfatiza, a aquel Estado que es incapaz de retener el monopolio legítimo de la fuerza, asegurar el cumplimiento de la ley en todo su territorio y proveer a la población de los beneficios mínimos que justifican la cesión de poder según la idea de Contrato Social”.

Los Estados Fallidos suelen encontrarse en estado de guerra interna, pero el gobierno, aunque deslegitimado, mantiene el reconocimiento internacional y el control efectivo sobre la capital, constituyéndose estos elementos en los pilares de la remanencia estatal”, esos pilares de remanencia estatal son los que garantizan que el ámbito internacional todavía continúe reconociendo a un cadáver de Estado como Estado efectivo por un doble paradigma de necesidad: por un lado la de contar con un interlocutor válido que aunque inoperante en demasía posibilita las ficciones de la representación y la negociación y por el otro por la necesidad de mantener como actor prioritario en el concierto internacional al Estado, al menos desde la percepción de los mismos Estados y con ello asegurar una lógica y reglas de ejecución que simplifiquen el comportamiento dentro del esquema de poder y la realidad internacional.

Los Estados Débiles o Grises aunque quieran no pueden comportarse como actores soberanos, porque sus instituciones están manejadas por los contrapoderes, no tienen capacidad administrativa y de gobierno, el equilibrio de poder, de forma peligrosa, se vuelve en contra del ciudadano común que no posee poder crítico para comprender porque las instituciones fundacionales de su país lo han abandonado y lo han transformado de súbdito en casi esclavo, en cuanto a derechos y arbitrariedades, pero sin tan siquiera contar con el respaldo que tiene el esclavo de ser un bien de valor y por ende una suerte de protección sobre su integridad, el ciudadano de un Estado Débil salvo que logre transferir adecuadamente sus lealtades y tributos a una de las tantas mafias o tribus, termina por ser considerado un bien fungible (fácilmente reemplazable) de valor nulo.

La situación teórica planteada, si bien puede tener mayores emergentes en otros continentes, también se encuentra presente en nuestra región, pues ella cuenta con vulnerabilidades, algunas estructurales, que deben contrarrestarse, desarrollando estrategias que le den Libertad de Acción en los respectivos campos que, entre otros, son:

- Excesiva debilidad económica.
- Dependencia del mundo desarrollado
- Liquidable deuda externa

- Dependencia tecnológica, agudizada por una brecha de desarrollo en constante e irrefrenable profundización

- Dependencia militar de suministros críticos y encuadre de sus doctrinas y procedimientos no siempre en correspondencia plena con sus necesidades, riesgos y amenazas regionales.

Profundizando el tema de la seguridad y el aparente cono de crisis que parece cubrir la misma para la región entendemos apropiado el señalar los siguientes indicadores, a saber:

- Zonas exentas de control Estatal efectivo, dejando al ciudadano inmerso en ellas a completa merced de los contrapoderes concretamente operantes allí.

- Incapacidad de algunos sistemas defensivos nacionales para cumplir eficientemente sus funciones lo cual genera vacíos de seguridad sobre áreas geográficas extendidas.

- Conflictos latentes no debidamente administrados y que pueden ser revitalizados rompiendo los principios de armonía regional y convivencia pacífica de los actores estatales.

- Falta de una política de seguridad coherente por parte de varios Estados Nacionales que implica un costo o responsabilidad extra de los Estados que si la posee para asegurar sus fronteras estratégicas.

- Destrucción de doctrinas de seguridad sin el adecuado reemplazo de las mismas por nuevas debidamente adaptadas a los desafíos de los tiempos que corren, de forma tal que se ha renunciado al marco interpretativo y por consiguiente a las reglas de empañamiento emergentes de él sin que exista una nueva unidad referencial para decodificar los fenómenos que se producen. Estados débiles y fallidos, caldo de cultivo para la inseguridad regional, Ramón Bautista González y Roberto Fernández, UNLP (2007).

Debemos considerar que, en nuestro caso, se trata de un estado que viene siendo golpeado por una cruel guerra civil sumado a una profunda crisis e inestabilidad política en permanente conflicto, asumiendo por **conflicto,**” El conflicto es una palabra compleja, que el ejercicio mismo de su estudio implica esclarecer conceptos para su estudio. El hecho de la ampliación del repertorio de hechos sociales considerados como formas de conflicto y diversidad de disciplinas y enfoques teóricos que confluyen en el estudio del conflicto, han terminado por introducir confusión incluso en la propia denominación del fenómeno: movimiento social, lucha social, conflicto social, acción colectiva, movilización, protestas colectivas y rebelión (Pedro Lorenzo Cardoza, 2001).

De acuerdo con las definiciones del conflicto, dadas por la Real Academia Española (2001), el conflicto es: “combate, lucha y pelea; enfrentamiento armado, apuro, situación desgraciada y de difícil salida. Problema, cuestión, materia de discusión”. Es decir, una situación bélica, violenta entre dos protagonistas. Sin embargo, esas definiciones son de carácter general. Eso nos lleva a acercarnos a la definición más sociológica del conflicto, porque nos sirve de base para el conflicto que trataremos a lo largo de este trabajo.

Continuando con el trabajo, se realizará un breve análisis de los conceptos de lo que es el espacio y el territorio, entendiendo que los mismos son factores claves en el análisis y en el contexto de conflicto donde se está desarrollando el mismo.

El concepto de **espacio** se erige como categoría central del análisis en ciencias sociales, entre otras, como la filosofía, la geografía y la física, que la han tomado como su objeto de estudio. Constituye un elemento esencial de la existencia humana, en la medida que trata cuestiones tan fundamentales como la dimensión del ser, la ubicación geográfica o el posicionamiento en el mundo de los objetos o de la sociedad misma. Con la discusión del posmodernismo, la categoría retomó fuerza. Diversos pensadores adoptaron al espacio como elemento central de sus inquietudes y discusiones, para desarrollar reflexiones en torno al imaginario del espacio, a las emociones que genera o el simbolismo que adopta en su uso, transformación o apropiación. Instituto de Geografía UNAM (2015).

Uno de los conceptos que debemos seguir analizando es el de **territorio**, a diferencia de las categorías de espacio o región, la de territorio no tiene una tradición histórica de trabajo en la filosofía o de referencias conceptuales y se restringen a las proporcionadas oficialmente por dos fuentes: los diccionarios o los trabajos de la geografía política o de la política que lo integran. En relación con las primeras, el diccionario de la lengua lo define como una “porción de la superficie terrestre perteneciente a una nación, región o provincia [...] circuito o término que comprende una jurisdicción, un cometido oficial u otra función análoga” (RAE, 2001:2165). Por esta afirmación se puede aceptar que está definido por la existencia de fronteras estatales o nacionales, lo que inmediatamente le da un carácter de corte político. Instituto de Geografía UNAM (2015).

A continuación, citaremos otra definición de territorio que nos ayudan a comprender la difícil complejidad y relaciones que a veces atraviesan los mismos, “Los territorios contemporáneos son modelados por un conjunto de relaciones entre los Estados nacionales, las empresas de distinto origen y la sociedad civil, en tensión con las lógicas de unicidad financiera, operativa y técnica propias de la cultura y la economía globales. Cada vez más, las decisiones de los Estados nacionales y las racionalidades del capitalismo industrial ceden lugar frente a los actores globales ligados a las compañías transnacionales y a las nuevas formas de división del trabajo post fordista”. Gurevich Raquel, transformaciones territoriales contemporáneas (2006).

Una vez analizados los anteriores conceptos, comencare el desarrollo de la región donde predomina la mayor inestabilidad socio-política del país, tomando como referencia lo definido por Shmite, Stella Maris y María Cristina Nin; El Sahel es una región ubicada al sur del desierto del Sahara, donde se conjugan múltiples problemáticas: sequías, degradación de suelos, presión demográfica, desnutrición, pobreza, migraciones, conflictos, refugiados, entre otras. Los cambios ambientales provocan un fuerte impacto en las dimensiones socioculturales, políticas y económicas, actúan como multiplicadores de las tensiones sociales y estimulan la inestabilidad política. El objetivo de este artículo es identificar estas problemáticas y analizar las variables ambientales, con el fin de abordar el contexto territorial. La investigación se orientó hacia la interpretación de diversas fuentes como cartografía, estadísticas y publicaciones académicas, que

abren la posibilidad de mirar y comprender de manera integral la compleja trama de conflictos que perduran, así como los emergentes en este territorio transfronterizo de África. África al sur del Sahara: conflictos y degradación ambiental en el Sahel, 2015.

La palabra *Sahel* en idioma árabe significa 'borde' o 'frontera', en referencia al borde continental sur del desierto del Sahara, donde comienza esta franja de clima semiárido, caracterizada por un proceso de desertificación creciente. Es un territorio formado por Estados, en gran parte, antiguas colonias, que se encuentran entre los más pobres del planeta. Son Estados mayoritariamente islámicos, con gobiernos débiles y fronteras extensas. Se trata de un área inestable desde múltiples perspectivas: social, económica, política, militar, donde los gobiernos tienen muchas dificultades para ejercer el control y la gobernanza del territorio.

En esta región aumenta anualmente la desertización y la desertificación, procesos diferentes, aunque interrelacionados. Es importante distinguir dichos procesos, en cuanto dan lugar a confusas interpretaciones. Se define desertización como el avance natural de los desiertos existentes, en cambio, según la Convención de Naciones Unidas de Lucha contra la Desertificación -en adelante, UNCCD- desertificación es el proceso de degradación de las tierras en zonas áridas, semiáridas y subhúmedas secas, cuyas causas radican en múltiples factores. Entre ellos se destacan la vulnerabilidad de las tierras, la escasa vegetación, la influencia del clima y sus variaciones y, fundamentalmente, las actividades humanas en interacción con las variables naturales, como el cultivo y el pastoreo excesivos, la deforestación y la falta de gestión adecuada en el uso del suelo y del agua. Estas acciones generan una intensificación del avance de los desiertos en tierras consideradas agro ecológicamente frágiles.

La **desertificación**, a diferencia de la desertización, no puede ser definida como la expansión de los desiertos, dado que es un proceso mucho más complejo. Se produce porque los ecosistemas de las tierras áridas, semiáridas y subhúmedas secas, que cubren un tercio de la superficie de la Tierra (4.000 millones de hectáreas) son muy vulnerables a las actividades humanas y, por consiguiente, están amenazados por el avance de los desiertos. En el análisis de la desertificación es necesario incluir los factores que acentúan este proceso, tales como la pobreza, la inestabilidad política junto con el desplazamiento de refugiados, la deforestación y la gestión de prácticas de regadío, las que, realizadas en forma incorrecta, disminuyen la fertilidad de las tierras. En las variables socioeconómicas, políticas y culturales, así como en el modo en que las sociedades definen la gestión de sus recursos, se encuentran las causas que explican el proceso de desertificación.

La desertificación agrava los riesgos de inseguridad alimentaria, hambre, pobreza y crisis social. Este conjunto de problemáticas puede provocar tensiones sociales, económicas y políticas, susceptibles de evolucionar en conflictos de intensidad imprevisible.

En el último cuarto del siglo XX, aumentó la propensión a la sequía en el mundo y se prevé que, como consecuencia del cambio climático, las sequías afectarán más zonas y serán más intensas y frecuentes. Los efectos, a largo plazo, de la sequía prolongada en los ecosistemas son profundos y aceleran la degradación del suelo y la desertificación, lo que, entre otras consecuencias, conlleva el empobrecimiento, así como el riesgo de que se produzcan conflictos locales por el control de los recursos hídricos y de las tierras productivas. (Mensaje del secretario general de la ONU, Ban Ki-moon, con motivo de celebrarse el Día Mundial de la Lucha Contra la Desertificación, el 17 de junio del 2013).

La UNCCD surge en 1992, en la Cumbre de la Tierra celebrada en Río de Janeiro. Firmada por 50 países entró en vigencia en 1997. La Organización de las Naciones Unidas para la Educación, la Ciencia y la Cultura (Unesco) desempeña una función importante en la solución de los problemas que afectan a las regiones áridas. Su labor, a través de diferentes programas, como el Programa sobre el Hombre y la Biosfera (MAB) y el Programa Hidrológico Internacional (PHI), entre otros.

El desarrollo de este trabajo inicia con un análisis del contexto territorial de la región del Sahel, a través de las múltiples variables geográficas, la descripción del proceso de desertificación y la identificación de las principales problemáticas ambientales. Luego avanza en las problemáticas sociales y geopolíticas que afectan la región, y se identifican los principales factores de inestabilidad. Por último, en las reflexiones finales se realiza una síntesis de la crisis del Sahel en clave educativa.

En contexto territorial, El Sahel está localizado al sur del desierto del Sahara y al norte de las sábanas y selvas del golfo de Guinea y África central. Es un área de transición entre el África del norte y África subsahariana. Corresponde a un territorio de unos 4 millones de km², que se extiende desde océano Atlántico hasta el mar Rojo, y que ocupa parcialmente los siguientes países: Mauritania, Senegal, Malí, Burkina Faso, Níger, Nigeria, Chad, Sudán, Etiopía y Eritrea

Localización del Sahel

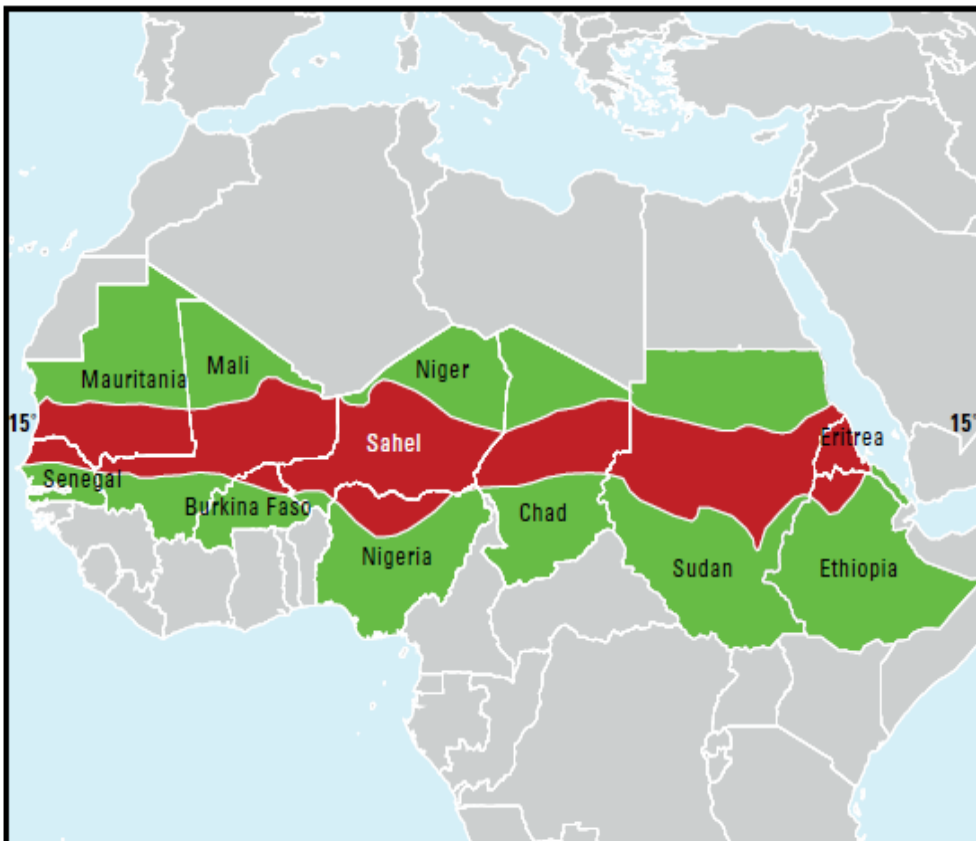


Figura 1. Localización del Sahel.
Fuente: Cruz Roja Española 2013, 2.

[...]” las arenas del Sahara y los bosques tropicales de África. Es una franja de pastizales semiáridos que separa (o une) a árabes y negros, a musulmanes y cristianos, a nómadas y agricultores, un paisaje verde y un mundo de arena”. (Salopek 2008,)

Recuperando lo citado de “El borde irregular de África, viaje al Sahel, Salopek ,2008 “. Se iniciará con una citación para poder entender el enfoque étnico- geográfico por la cual está atravesado el conflicto en Malí, aludiendo a lo trabajado por Méndez y Molinero: “ se puede partir de un criterio etno cultural, distinguiendo dos grandes conjuntos que establecen un principio de diferenciación: el África árabe y el África negra. África árabe, aunque diversa, tiene una cultura común vinculada por el islam; una sociedad de agricultores- los fellahs- arrendatarios al servicio de pastores y comerciantes (beduinos). Se asientan fundamentalmente sobre estepas y desiertos y pequeñas y fértiles llanuras costeras o interiores; representa la parte africana más poblada y urbanizada. Frente a ella el África negra, al sur del Sahara, con una naturaleza fecunda y una baja densidad de población, donde el desarrollo se hace palpable, coexistiendo la agricultura de subsistencia (Cada vez menos nítida, mandioca, ñame, taro, maíz, mijo...) con la agricultura colonial exportadora— grandes plantaciones de cacahuete, cacao, café, plátanos y ananás —, a todo lo cual se suma la exportación de minerales. Es la parte africana más desheredada, atrasada y dependiente.

Dentro de estos dos grandes subcontinentes cabe diferenciar, cabe diferenciar los conjuntos territoriales que singularizan su organización espacial en relación con el régimen político , con la riqueza agraria o minera (petróleo, cobre , oro ...) etc.; Factores que se traducen en una dinámica espacial específica, de la cual el PBI per cápita es como un vaga expresión , la mayoría de los países africanos no superan los 500 \$, con extremos como Mozambique (100) , o Etiopía, Chad, Tanzania o Madagascar que no llegan a los 200. Por encima de \$1000 no se encuentran más que nueve países, los que destacan los exportadores de materias primas no agrarias: Libia, Gabón, Argelia y Sudáfrica.

Estas bajas rentas nos hablan de unas economías muy pocas dinámicas, lo cual no quiere decir que no tengan —y de hecho tienen—unas grandes potencialidades. Por esta razón por la que el neocolonialismo se ha cebado en África, cuyas naciones han sido las últimas en acceder a las independencias. Así, Washington, Moscú y Pekín, además de Francia, Inglaterra y Alemania, se disputan el control de estas despensas de materias primas, las cuales, evidentemente, no son suficientes para iniciar un proceso de desarrollo”. Méndez y Molinero, Espacios y sociedades (2001).

Con el espacio del conflicto ya definido, continuaré analizando los principales actores en este conflicto, los **tuaregs**, además de su participación en el mismo; para ello se compartirá lo trabajado por Zoumana Diaraba Keita ; “Los Tuaregs son un grupo étnico, cifrado a 1500 000 repartidos entre 6 países en norte de África (Libia, Senegal, Argelia, Níger, Burkina Faso y Mali). Cuenta con 534 000, ocupando el segundo lugar después de Níger. Los Tuaregs viven en su mayoría en el Norte de Mali, que conforman la Región de Kidal, Tombuctú y Gao, formando lo que llaman los tuaregs, Azawad. Cabe destacar, que en esta región viven otras etnias que no son

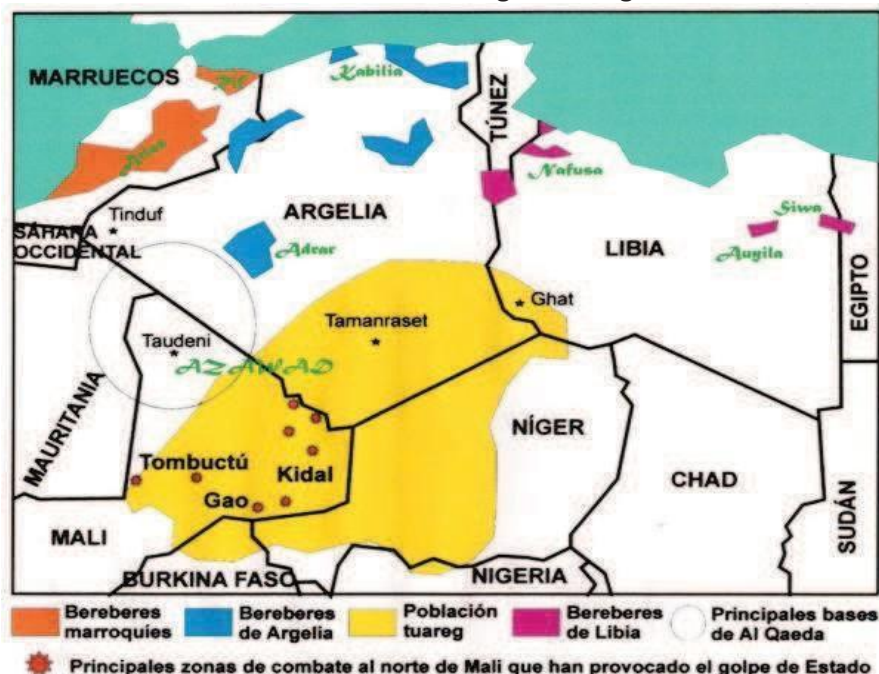
tuaregs; y los Tuaregs constituyen una minoría en esta región. A diferencia de otras etnias de Mali, sobre los sureños, los Tuaregs tienen la piel blanca característica de sus orígenes Beréberes.

Una de las cosas con que los tuaregs se identifican entre ellos y se distinguen con otras etnias en esa región de Mali, es su idioma Tamasheq o Tamasheq. El tamasheq es de naturaleza lingüística de los Tuaregs. Del mismo modo la lengua fue el elemento de identidad de la “etnia Bereber.”

Tuaregs: Es una apelación árabe cuya primera aparición en la literatura al respecto a los hombres de Velo, se encuentra en una obra del siglo XVI llamada Tarikk AL-Fettach (“crónica del investigador”) escrito por M. Kata Al XVII, los tuaregs eran etiquetados por viajeros e historiadores árabes como Al- Bakri (siglo XI), Ibn Batuta y Ibn Haldoum (siglo XIV) por la expresión “los hombres del velo”. Una de esas tribus veladas se llamaba Targa, señalado desde el siglo X y que Jean Leon el africano (198, 448) lo situaba en el Siglo XVI, dentro Air (desierto de los Tuaregs). Esa tribu (Targa) vino del Fezzan (Libia) para instalarse dentro del Air después de la conquista islámica. La palabra “targa” es bereber, que significa (risa o Canal) y quiere decir en Tamasheq (el de Fezzan) una región al oeste de libia el término árabe “Tareg” proviene del término Targa o Tagya, que quiere decir por los Bereberes (los jardines). De allí proviene el origen lingüístico y etnológico de los Tuaregs. Aquí cabe aclarar que no hay un cuerpo unificado de todos los Tuaregs. Es decir, no todos los Tuaregs están implicados en este conflicto. Incluso hay diferencias entre distintos clanes o tribus de los Tuaregs.

A continuación, se presentará un mapa en donde se puede apreciar la localización de los Tuaregs, en la región de África del Norte.

Localización de los tuaregs en la región del Sahara



Fuente: <http://www.cuartopoder.es/terrmedia/advertencia-tuareg-a-occidente-somos-el-unico-dique-ante-al-qaeda-en-el-magreb/3113>

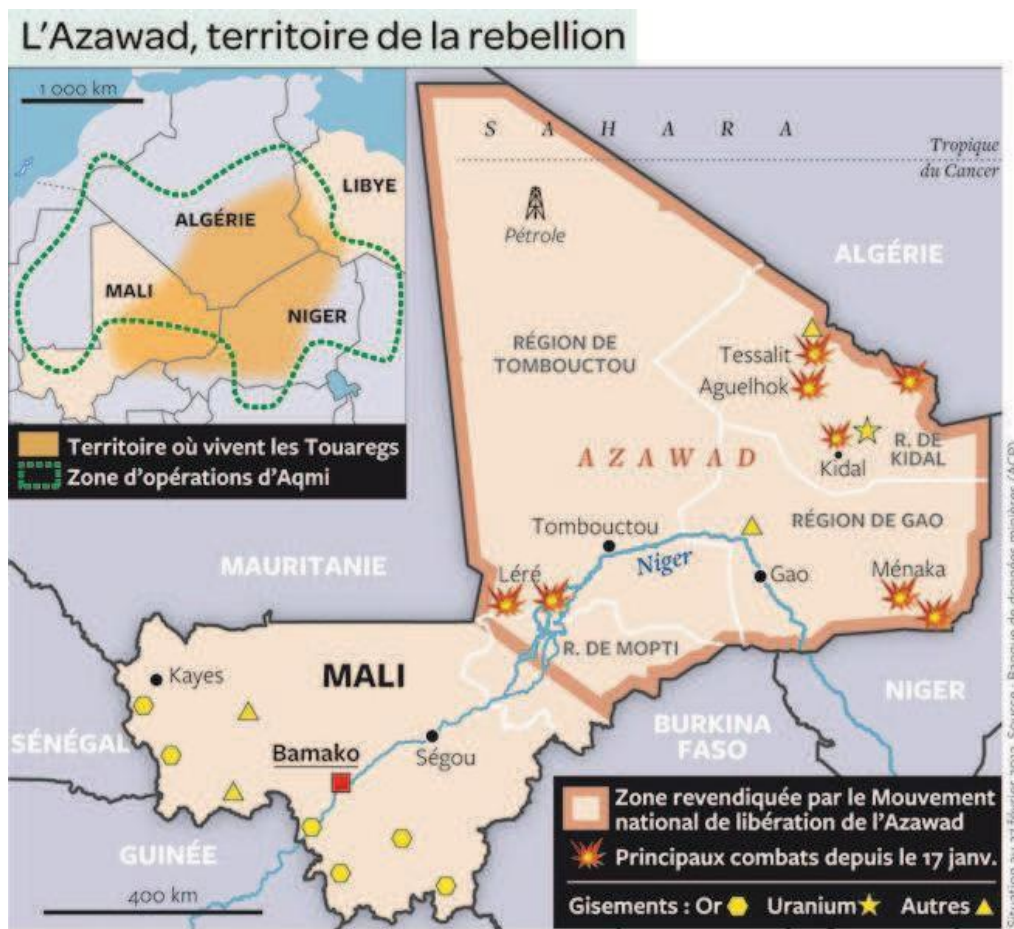
Como podemos observar en este mapa, se puede localizar la “población Tuaregs” a partir del oeste-este de Tombuctú en Mali hasta Ghat en Libia. Del Norte al sur es visible de Tamanrasset Argelia hasta Níger.

Entendemos por actores involucrados en este conflicto, aquellos sujetos que participan de manera directa o indirecta en el conflicto. Consideramos actores directos, a los protagonistas (en este caso los diferentes grupos rebeldes Tuaregs y el gobierno de Mali) que se enfrentan. Los actores indirectos son los terceros que participan apoyando a uno de los protagonistas o los que intentan mediar el conflicto para llegar a la paz. Bajo ese concepto de actores, se puede hallar como actores principales (contendientes) el gobierno de Mali (en cuatro fases, Modibo Keita (primer presidente de Mali en la rebelión de los sesentas), Moussa Traore (dictador) en las rebeliones de los noventas, Alpha Omar Konare (electo democráticamente) en las rebeliones de los noventas y Amadou Toumani Toure (electo democráticamente) en las rebeliones de 2007-2009 y el de 2012; las fuerzas militares de diferentes grupos rebeldes Tuaregs en diferentes periodos y Movimiento de Resistencia Songhai Ganda Ghoi. Además, hay nuevos grupos islamistas radicales como el Ansar Dine, Mujao y AQMI, que abogan por la instauración de una república islámica en Mali. De hecho, son esos grupos que tienen el control de las tres regiones del norte de Mali. Los actores secundarios (sociedad civil) En el sur: grupos de desempleados, gremios profesionales, grupos de interés económico, líderes tradicionales. En el Norte: grupos de interés económico, líderes tradicionales. Los actores terciarios (externos) son: gobierno argelino, gobierno de Libia, NN.UU. (ACNUR, PNUD) Norwegian ChurchAid, Agencias de cooperaciones, ONG's (UE, USAID, ACH, CARE, MSF), la ONU, CEDEAO, Unión Africana y la Unión Europea.

En cuanto a las posiciones, es un conflicto basado en posiciones contrarias en cuestiones territoriales, socioeconómicas, étnico y culturales. Las cuestiones territoriales: los tuaregs reclaman una estructura política representativa y protectora de sus intereses (tiene el apoyo de Estados desestabilizadores Libia) y el gobierno de Mali pretende la unificación real en base a Política de Soberanía Nacional. Concepto de Estado centralizado (apoyo de la comunidad internacional). De las cuestiones de especificidades económicas: los Tuaregs reclaman nomadismo y libre comercio interfronterizo y Mali reclama Estados de derecho y control fiscal de actividades económicas. Cabe mencionar que además de estos últimos existen intereses de grupos criminalizados (traficantes). Por parte de las cuestiones de tipo social: los Tuaregs reclaman tratamiento adaptado a necesidades básicas y entorno (privilegiar a los desiguales), ayudas a sequías e inversión por parte del gobierno central para el desarrollo de la región; y el gobierno de Mali arguye tratamiento equitativo (población mayor y rentabilidad práctica y económica mayor en el sur). También la minoría Songhai resiste a quedarse marginada en el norte. Y finalmente se encuentra en las cuestiones de identidad cultural y étnica: que por un lado hay conflicto entre identidades enfrentadas y desconfiadas por un pasado histórico pesado (tuareg vs Mandinga). Y por otro lado hay una existencia de un conflicto entre interés económico y modos de vida (sedentario-nómada, productor-comercial). No obstante, en la actual rebelión, gracias a la victoria registrada de MNLA y Ansar Dine (islamistas radicales) piden su independencia. Es decir, quieren crear un Estado independiente llamado Azawad.

Esa atomización de los actores es un aspecto que dificulta cualquier proceso de negociación y por ende resolución. Por eso se pueden registrar varias rebeliones en distintos momentos. Cuando se negocia el fin de una rebelión, hay grupos que quedan insatisfechos o aislados del proceso de paz, que en tiempo posteriores vuelven a tomar el camino de las armas. También existen intereses de países que juegan el papel de actores tercero, que, aunque es difícil ver sus intenciones reales al respecto del conflicto de los tuaregs –porque no lo muestran de manera clara- se puede apreciar el laxismo de países de la región para apoyar de manera indirecta a los rebeldes. Es el caso de Mauritania y Argelia al dejar que los rebeldes tengan organizaciones políticas en su territorio durante los combates, en la última rebelión.

Mapa de la región en conflicto



Fuente: <http://www.courrierinternational.com/article/2012/03/01/rebeldes-touaregs-pourquoi-nous-reprenons-les-armes>

En este mapa podemos observar tres regiones de Mali (Tombuctu, Gao, Kidal) que están dentro del Azawad. Espacio geográfico considerado por los rebeldes como suyo por derecho. Los principales combates se dieron en las zonas de Menaka, Lere, Aguelhok y Tesalite. Actualmente esta parte del territorio de Mali está en manos de los diferentes grupos rebeldes Tuaregs. También se puede observar los recursos naturales en Mali.

La primera rebelión fue motivada por un sentimiento de ser aislado de los Tuaregs después de la independencia del país. Ese sentimiento se veía apoyado por una ansiedad cesionista como fruto de la colonización. No obstante, los rebeldes no tenían una capacidad militar suficiente para poder lograr su objetivo. No se llegó ni a un acuerdo de paz a diferencia de las rebeliones posteriores a ella.

La segunda rebelión con la memoria puesta en la primera rebelión, tuvo mayor impacto en el interior del país. A pesar de que los rebeldes tuaregs no estaban bien equipados en cuanto a armamentos, estaban organizados en dos grupos principalmente: el Movimiento Popular de Azawad (MPA) y el Frente Islámico Árabe de Azawad (FIAA). Ese hecho ha permitido al menos que se pudiera llegar a la mesa de negociación, a diferencia de la primera rebelión. Finalmente se puso fin al conflicto con el acuerdo de Tamarrasset y después el Flam de la Paix.

En cuanto a la tercera, tuvo dos periodos con dos grupos rebeldes. El primero fue con ADC (Alianza Democrática del 26 de mayo para el Cambio) liderado por Ibrahim Ag Bahanga, quien después de un breve tiempo de enfrentamiento y bajo la mediación de Argelia logró un acuerdo de paz (acuerdo de Argel) con el gobierno de Mali. No obstante, el ATNMC (Alianza para el Cambio Tuareg del Norte de Mali) liderado por Hassan Fagaga que se separó de la ADC, rompió este acuerdo, con el argumento de que el gobierno no cumplía con las pautas del mismo acuerdo. Finalmente, esa rebelión terminó, con la muerte del líder del ATNMC. Se reintegró a los combatientes tuaregs en el ejército nacional, como ha sucedido en la segunda rebelión también. Sin embargo, sus combatientes desertaron y se sumaron a los Tuaregs que regresaron de Libia después de la caída del régimen de Gadafi, para iniciar la actual rebelión.

La cuarta y actual rebelión fue causa directa de la guerra en Libia. Por ello, fue iniciada por los Tuaregs que estaban en el ejército libio bajo el régimen de Gadafi. En su regreso a Mali, una parte de ellos entregaron sus armas al gobierno, y otra parte formaron el MNLA (movimiento de liberación nacional del Azawad). A ellos se sumaron combatientes de la tercera rebelión, grupos islamista (quienes colaboran con AQMI (Al-Qaeda del Magreb)) para declarar la guerra al gobierno de Mali. Los primeros tienen como objetivo crear un Estado Independiente, y los otros tienen como objetivo establecer un estado islámico en todo el país. Gracias a esa coalición, pudieron poner en jaque el ejército nacional y repartir el país en dos. El MNLA hizo un declaratorio de independencia, cosa que no fue aceptada por la comunidad internacional. Actualmente el norte del país que comprende la región de Gao, Kidal y Tombuctú, está controlado por estos grupos.

La crisis que enfrenta Mali, en la actualidad, está preparando un terreno fértil para la creación de un segundo Afganistán, pero en África. Por el hecho de que son los grupos islamistas radicales (Ansar Dine, Mujao y Aqmi) que han tomado el control de las regiones del norte de Mali, en

actualidad, después de haber puesto los Tuaregs del MNLA. Estos grupos han empezado a aplicar la Sharia (ley coránica) y destrucción de monumentos históricos que son patrimonio de la humanidad. Eso ha creado la indignación de la comunidad internacional, y las comunidades locales. Cosa que pueda dar paso a una futura intervención militar de organismos regionales o internacionales en el futuro. “La rebelión Tuareg en Mali: Un estudio del conflicto y su impacto en la Región del África occidental (2012)”.

Todas estas categorías definidas anteriormente son algunas de las que dan respuesta y ayudan a contextualizar lo que está sucediendo en la actualidad en Mali, un estado que está inmerso en una cruenta guerra civil, sin control de su territorio ni de sus riquezas, donde los que más sufren las consecuencias del conflicto es la población que se encuentra cada vez más dividida y empobrecida. Donde la solución pacífica y a corto plazo del conflicto parece no tener una conclusión cercana.

Conclusiones

Podemos decir que desde que comenzó el conflicto en el año 2012, hasta el presente año (2023) donde el ejército francés anunció su retirada de Mali en junio, se han producido:

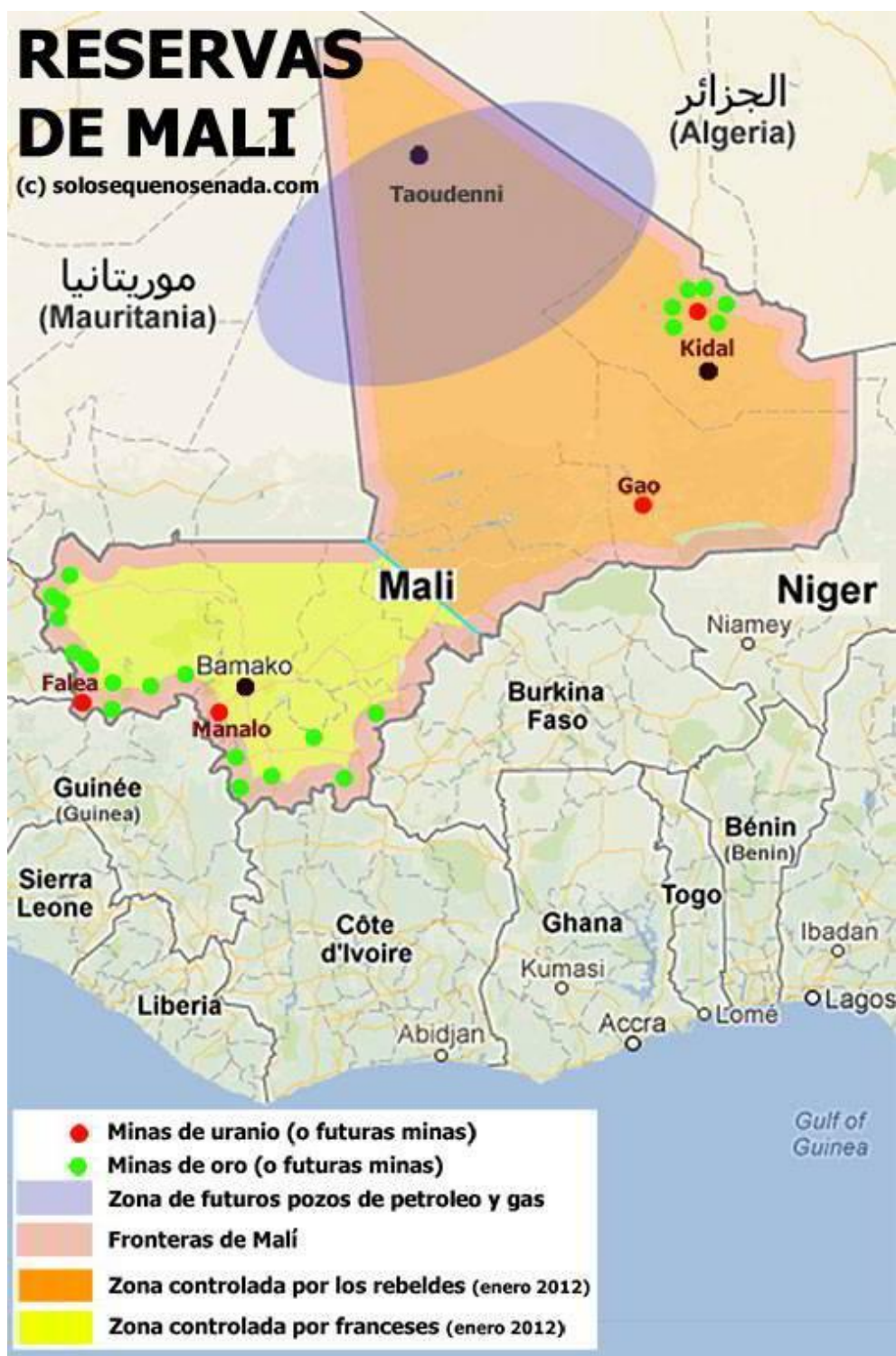
- Miles de refugiados han tenido que huir a otros países vecinos y/o al sur del país.
- Miles de secuestrados por parte de ambos bandos para luchar en ejércitos sin entrenamiento previos.
- Mujeres y niñas violadas, asesinadas o explotadas sexualmente en ambos bandos.
- Imposibilidad por parte de Mali de lograr un control de todo su territorio, asegurar la seguridad o la movilidad de su población de forma segura, esto solo empeora la situación de la población que se ve cada vez más empobrecida
- Imposibilidad de importar o exportar los recursos naturales o tener algún tipo de control de los mismos, para poder desarrollar al país.
- Recurrentes hambrunas, epidemias, falta de agua potable, familias divididas entre el norte y el sur, escasez de alimentos básicos, mal funcionamiento de la infraestructura, sistema de salud o educación en el país
- Riesgo muy elevado del colapso de la unidad del país en todas sus instituciones, podrían crearse dos estados separados generando un aumento de odio entre las etnias en el mismo, eso solo aumentaría y desarrollaría los levantamientos en el continente.

Desde mi perspectiva Francia se ha involucrado en el conflicto no para luchar contra los tuaregs en el norte y devolverle la paz a Mali, sino para poder tener un mayor control de las minas de uranio, oro y litio en el norte del país. Francia además de Europa están atravesando una crisis energética nunca antes vistas debido al conflicto militar de Ucrania y Rusia, siendo el país galo el mayor productor de energía nuclear en Europa, eso lo lleva a que necesita el uranio para alimentar sus centrales que son las que generan más del 90 % de la energía en el país.

Ahora, ¿cuál sería el interés de Francia en el resto de los recursos? Si bien no podemos dejar de ver que este país europeo es líder a nivel mundial en la industria automotriz y la misma está atravesando una etapa de transformación, de pasar de alimentarse de energías fósiles a energías más sustentables como serían las eléctricas y del litio. Siendo esta última las de gran interés del país galo. El litio es un recurso muy escaso a nivel mundial y Mali posee grandes reservas en el continente africano.

Francia no tenía el mínimo interés en luchar contra los rebeldes, sino su interés era proteger a sus multinacionales que operan en esa región del país para que las mismas puedan extraer y quedarse con la mayoría de los recursos que el país necesita, ya que Mali se ve imposibilitado de poder controlar los mismos. Parecía también que Francia está buscando que el conflicto se extienda a países limítrofes como Níger (de mayoría tuareg y con reservas de litio y uranio) para así tener la excusa de que sus multinacionales pidan la protección del ejército francés y así abastecerse de recursos evitando al mismo tiempo que otras compañías como las chinas que están en expansión por el continente puedan operar y extraer recursos.

Recursos de Malí



Fuente: <https://www.solosequenosenada.com/2013/01/21/cosas-que-no-cuentan-sobre-la-guerra-de-mali-y-sus-origenes/>

Bibliografía

- Azcarate Luxan Blanca, Victoria Azcarate Luxan y José Sánchez, (2013), "Geografía regional del mundo".
- Cardoza Pedro Lorenzo, (2001)" Conflictos actuales en el mundo".
- Conflicto, (2001), definición de la R.A.E
- Espacio, (2015), Instituto de Geografía de la UNAM.
- Fernández Ramon, Ramon Bautista González, Elizondo Susana, (2007), "Estados débiles y fallidos, caldo de cultivo para la inseguridad regional".
- Gurevich Raquel, " Transformaciones territoriales contemporáneas" , (2006).
- Keita Zoumana Diaraba, (2012), "La rebelión tuareg en Malí, un estudio del conflicto y su impacto en la región del África occidental".
- Méndez y Molinero, (2001), "Espacios y Sociedades".
- Salopek M, (2008), "El borde irregular de África, viaje al Sahel".
- Shmite Stella Maris, Nin María Cistina, (2015), "África del sur del Sahara, conflictos y degradación ambiental en el Sahel".
- Territorio, (2015), Instituto de Geografía de la UNAM.
- Wasserman Selma, (1994), "El estudio de casos como método de enseñanza".

Imágenes

- Cruz roja española, 2013.2
- <https://es.dreamstime.com/bandera-de-mal%C3%AD-%C3%A1frica-pa%C3%ADs-image107007806>
- <https://www.pablocaminante.com/afrika/ma>
- https://elpais.com/elpais/2012/04/09/afrika_no_es_un_pais/1333951980_133395.html
- <https://www.solosequenosenada.com/2013/01/21/cosas-que-no-cuentan-sobre-la-guerra-de-mali-y-sus-origenes/>
- <http://www.courrierinternational.com/article/2012/03/01/rebelles-touaregs-pourquoi-nous-reprenons-les-armes>.
- <http://www.cuartopoder.es/terramedia/adevertencia-tuareg-a-occidente-somos-el-unico-dique-ante-al-qaeda-en-el-magreb/3113>

La ONU en Mali

Malí se convirtió en miembro de las Naciones Unidas (ONU) en 1960. La ONU apoya al pueblo y al Gobierno de Malí en el desarrollo social y económico y garantiza que todos los ciudadanos de Malí vivan en paz y seguridad y disfruten de las mejores condiciones de vida con respeto a los derechos humanos. Las Naciones Unidas en Malí continúan respondiendo a las necesidades y creando oportunidades para los pobres, los más vulnerables y los jóvenes.

El equipo de país de las Naciones Unidas (UNCT, por sus siglas en inglés) es el órgano interinstitucional más alto a nivel de coordinación-país. Está encabezado por la Coordinadora Residente. Un lugar privilegiado para la toma de decisiones de agencias conjuntas, el Equipo de País permite a todas las agencias de la ONU en Mali formular posiciones comunes sobre cuestiones estratégicas y garantiza la coherencia en la acción y la promoción.

La acción conjunta de las Naciones Unidas en Malí tiene oficinas representativas de 21 organizaciones de las Naciones Unidas, algunas de las cuales operan desde oficinas regionales o subregionales: UNCDF, PNUD, PNUMA, OMS, UNFPA, PMA, FAO, ACNUR, UNESCO, UNICEF, ONU-MUJERES, ONUSIDA, OCHA, OIM, ONUDI, OIT, ACNUDH, UNMAS, UNOPS, UNODC y MINUSMA. El Programa de las Naciones Unidas para el Medio Ambiente (PNUMA) se fortalece aún más a través de la colaboración con organizaciones internacionales presentes en Malí, incluido el Banco Mundial, el Banco Africano de Desarrollo (BAD) y el Fondo Monetario Internacional (FMI).

En abril de 2013, el Consejo de Seguridad creó la Misión Multidimensional Integrada de Estabilización de las Naciones Unidas en Malí (MINUSMA) mediante su resolución 2100. Las agencias, fondos y programas de la ONU y la MINUSMA están trabajando de la mano para apoyar al Gobierno en la reconstrucción y el fortalecimiento de las capacidades nacionales para una recuperación económica, política y social plena tras el conflicto de 2012.

Las Naciones Unidas en Malí están comprometidas con el Gobierno, donantes bilaterales y multilaterales, organizaciones no gubernamentales, organizaciones de la sociedad civil y el sector privado. Como tal, el Equipo de País busca mantener consistentemente su posición como socio clave, incluso mediante la

creación y el fortalecimiento de alianzas para alcanzar los Objetivos de Desarrollo Sostenible.

Logros

1. Gobernanza efectiva y responsable para una sociedad pacífica, justa e inclusiva.
2. Resiliencia de las poblaciones ante los conflictos.
3. Reconciliación en un ambiente de paz y seguridad respetuoso de los derechos humanos y tradiciones culturales positivas.
4. Crecimiento inclusivo y sostenibilidad ambiental.
5. Acceso más justo a servicios sociales básicos de calidad.
6. Lograr la igualdad de género y empoderar a todas las mujeres y niñas.

Para obtener más información, visite: <https://mali.un.org/en>

Fuente: <https://unsdg.un.org/es/un-in-action/mali>

7 Abril 2022 Paz y seguridad

El representante de la Organización para el país africano señala que los últimos tres meses han estado marcados por unas acciones y una retórica preocupantes que no se ajustan al espíritu del acuerdo de paz.

El enviado de la ONU a Malí alertó este jueves al [Consejo de Seguridad](#) de que la situación en la nación africana continúa siendo "extremadamente preocupante" debido al bloqueo tanto del proceso de paz como de la transición política.

"Los civiles se enfrentan a un enorme sufrimiento. **No se han producido avances significativos en la aplicación del Acuerdo de Paz.** Además, a pesar de los considerables esfuerzos realizados, no se ha llegado a un consenso sobre la duración de la transición", dijo al Consejo el representante especial del [Secretario General](#) para Mali.

Respecto a la situación de seguridad en Mali, El-Ghassim Wane explicó que el mes pasado se produjeron varios ataques mortales perpetrados por el Estado Islámico del Gran Sahara en la región de Ménaka y en el sur de Gao.

"Aunque el desencadenante del resurgimiento de la violencia en la zona de la triple frontera parece estar relacionado con el tráfico local y las dinámicas asociadas, cabe señalar que estos incidentes se producen en el contexto de la retirada de las fuerzas de Barkhane y Takuba", dijo Wane.

El representante del Secretario General añadió que "ante una menor presión, los grupos terroristas tienen un mayor margen de acción, lo que supone un mayor peligro tanto para los civiles como para nuestras operaciones", por lo que frente a estos desafíos calificó de "imprescindible" mantener el nivel de las competencias y de las tropas.

"Es igualmente importante encontrar respuestas adecuadas a los retos relacionados con la insuficiencia de nuestras capacidades, así como con las restricciones nacionales de los países que aportan tropas y policías", especificó.

Reforzar la lucha antiterrorista

El enviado de la ONU señaló que las fuerzas malienses han incrementado sus actividades antiterroristas para romper el control de los grupos extremistas sobre amplias zonas de la región.

"Aunque todavía es demasiado pronto para evaluar su impacto a largo plazo, estas operaciones **parecen haber contribuido a la disminución de los enfrentamientos armados** entre las fuerzas de defensa comunitarias y los grupos terroristas, los robos de vehículos, los secuestros y los ataques contra los medios de subsistencia de la población y las infraestructuras locales", dijo.

La ofensiva de las Fuerzas Armadas de Mali de la semana pasada en el pueblo de Moura, al sur de Mopti, contra elementos del Frente de Liberación Macina, un grupo armado que opera en Malí.

En un comunicado emitido el 1 de abril, las fuerzas malienses afirmaron haber neutralizado a decenas de elementos terroristas que controlaban la zona. Al mismo tiempo, la Misión de la ONU en la nación africana recibió informes sobre graves abusos contra los derechos humanos cometidos contra un gran número de civiles durante la operación.

"Aunque el anuncio hecho anoche por el fiscal del tribunal militar de Mopti de que se ha abierto una investigación, incluido el despliegue del personal necesario, es una iniciativa

bien recibida, es imperativo que las autoridades malienses proporcionen la cooperación necesaria para que la Misión Integrada de Estabilización de las Naciones Unidas en Malí tenga acceso al lugar de las presuntas violaciones, de acuerdo con su mandato", indicó.

A nivel de derechos humanos, Wane explicó que desde principios de este año la Misión de la ONU ha abierto 17 investigaciones sobre denuncias de ataques indiscriminados contra civiles, detenciones extrajudiciales, malos tratos, desapariciones forzadas y ejecuciones extrajudiciales en el centro de Mali.

La situación actual pone en riesgo el acuerdo de paz

En cuanto al proceso de paz, el representante de António Guterres señaló que no se han producido avances tangibles. "En cambio, los últimos tres meses han estado marcados por acciones y retórica preocupantes que no se ajustan al espíritu del acuerdo de paz", dijo, y añadió que la Operación Híbrida de la Unión Africana y las Naciones Unidas en Darfur seguía colaborando con las partes, instándolas a avanzar.

“El actual statu quo plantea enormes riesgos para el futuro del acuerdo de paz y priva a las poblaciones locales del dividendo de la paz que buscan”, dijo.

Según el calendario original de 18 meses negociado por la Comunidad Económica de Estados de África Occidental tras el golpe de Estado de agosto de 2020, la transición política de Malí debía terminar en marzo," afirmó Wade

“La imposibilidad de completar la transición en el plazo acordado llevó a la Comunidad Económica de Estados de África Occidental **a imponer sanciones económicas y financieras en enero**, además de las medidas individuales decididas un mes antes. Lamentablemente, el estancamiento ha persistido, exacerbando las tensiones entre Malí y la Comunidad y repercutiendo negativamente en sus relaciones con otros actores internacionales", destacó.

En su opinión, no hay que escatimar esfuerzos para llegar a un acuerdo sobre la transición. "Esto no sólo permitiría levantar las sanciones, lo cual es fundamental para la situación humanitaria imperante, sino que también crearía un entorno más propicio para que continúen los demás procesos que son fundamentales para la estabilización del país".

Fuente: <https://news.un.org/es/story/2022/04/1506902>

Mali: la ONU señala al Ejército y "combatientes extranjeros" de ejecutar a 500 personas

Según un informe publicado este 12 de mayo por la Oficina del Alto Comisionado de Naciones Unidas para los Derechos Humanos, el Ejército maliense junto a “combatientes extranjeros” habrían matado a 500 personas durante el 27 y el 31 de marzo de 2022. La ONU señaló que tiene “motivos razonables para creer” que al menos 58 mujeres y niñas fueron víctimas de violación y otras agresiones sexuales durante esa operación militar.

Durante meses expertos en derechos humanos de la ONU y otras instituciones como Human Rights Watch venían solicitando una investigación independiente, luego de que múltiples testigos denunciaran que en marzo de 2022, en Moura, en el centro del país, se habrían cometido crímenes contra la población.

Este 12 de mayo, la Oficina del Alto Comisionado de Naciones Unidas para los Derechos Humanos (ACNUDH) afirmó finalmente que tiene “motivos razonables para creer que al menos 500 personas murieron en violación de normas, estándares, reglas y/o principios del derecho internacional” entre el 27 y el 31 de marzo de 2022, en Moura, por las Fuerzas Armadas de Mali (Fama) y personal militar extranjero.

La organización aseguró que al menos 238 de las víctimas mortales fueron identificadas como civiles, incluidos niños.

[El informe](#) que recoge las acusaciones también indicó que entre los fallecidos se encuentran al menos veinte mujeres y siete menores de edad.

Asimismo, destacó que el Alto Comisionado tiene motivos “para creer que 58 mujeres y niñas fueron víctimas de violación y otras formas de violencia sexual”, además de torturas.

"Los soldados malienses me entregaron a la Seguridad del Estado (servicios de inteligencia) donde fui torturada y electrocutada para tener relaciones sexuales durante mis audiencias, que duraron seis días, antes de llevarme de vuelta al Campo 1 (de la Gendarmería) en Bamako", aseguró una de las mujeres que testificó en el informe.

Volker Turk, Alto Comisionado de Naciones Unidas para los Derechos Humanos, subrayó que los relatos son "extremadamente inquietantes" y aseguró que “las ejecuciones sumarias, la violación y la tortura durante los conflictos armados equivalen a crímenes de guerra y podrían” constituir también crímenes de lesa humanidad. Otras voces de Naciones Unidas [han pedido que la Fiscalía de la Corte Penal Internacional investigue el caso](#). **Los militares atacaron “indiscriminadamente”, según testigos civiles**

El 1 abril de 2022, el Ejército maliense aseguró que había llevado a cabo una operación en Moura en la que, según sus declaraciones, “203 combatientes de grupos terroristas fueron asesinados”, mientras que 51 personas habían sido arrestadas. Pocos días después, el Estado Mayor del Ejército negó participación alguna en violaciones de derechos humanos en esa operación.

Pero voces civiles comenzaron a denunciar que durante el operativo los soldados malienses habían atacado a civiles que intentaban huir del lugar, matando a grupos de “hasta diez (civiles) a la vez”, según informa Naciones Unidas.

De acuerdo con el informe, la llegada de las tropas malienses y sus socios extranjeros se produjo el 27 de marzo, con cinco helicópteros que sobrevolaron un mercado al que miles de personas habían acudido a abastecerse antes del Ramadán.

Según describe el documento, uno de los helicópteros abrió fuego contra el mercado “indiscriminadamente”, lo que provocó la respuesta de yihadistas que se encontraban entre la multitud y que intercambiaron disparos con los militares.

Tras ello, los soldados habrían seleccionado a cientos de personas entre los presentes, con criterios como el hecho de llevar barba larga, lo que a sus ojos era un factor “sospechoso”. Así habrían sido seleccionados muchos hombres que habrían sido ejecutados y luego enterrados en fosas comunes, según el informe.

En el texto se denuncia que muchos de los civiles capturados fueron torturados tanto en Moura, como en otras localidades como Sévaré, también en el centro del país, y en la capital, Bamako. “Los soldados nos abofetearon, nos golpearon, nos pisotearon con patadas en la cabeza, nos golpearon con cuerdas y con las culatas de sus armas. Nos llamaron yihadistas, nos acusaron de matar a nuestros propios hermanos y destruir nuestro país”, señaló uno de los testimonios recogidos.

El informe apunta a que el “personal extranjero” formaba parte del grupo Wagner

El documento indica que los militares de Mali han negado sistemáticamente el acceso a Moura a la MINUSMA, la misión de la ONU en Mali, cuyo jefe, Guillaume Ngefa, fue declarado “persona non grata” antes de ser expulsado del país. Sin embargo, la entidad ha iniciado una investigación que durará seis meses y en la que se recurrirá a imágenes satelitales.

El informe no especifica la nacionalidad del “personal extranjero” que habría participado. Sin embargo, en el documento algunos testimonios describen a estos soldados como “hombres blancos” que hablaban un “idioma desconocido”, por lo que existen hipótesis de que no hablaban ni francés -idioma oficial- ni inglés.

También menciona comentarios que se atribuyen al ministro de Relaciones Exteriores ruso, Sergei Lavrov, respecto a la presencia del grupo paramilitar ruso Wagner en Mali. También su líder, Yevgueni Prigozhin, reconoció indirectamente la presencia de los mercenarios en esa nación africana, al asegurar que no habían muerto integrantes de sus filas en ese territorio, en declaraciones recientes.

El informe de la ONU realizó 157 entrevistas a testigos que aseguran ser sobrevivientes de violación, personas con conocimiento directo de los hechos y miembros de 18 localidades aledañas, así como desplazados internos que huyeron de Moura tras el episodio de violencia.

Mali se encuentra sumido en una crisis de seguridad desde que un fallido golpe islamista hace más de diez años dejó a varias regiones del país a merced de grupos armados, como Jama'a Nusrat ul-Islam wa al-Muslimin, el brazo de Al-Qaeda en Mali, o el autodenominado Estado Islámico en el Gran Sahara. Naciones Unidas denuncia que ataques perpetrados por estos grupos, así como acciones militares “han atrapado a los civiles en las garras de la violencia”.

Fuente: <https://www.france24.com/es/%C3%A1frica/20230512-masacre-en-mali-la-onu-se%C3%B1ala-al-ej%C3%A9rcito-y-combatientes-extranjeros-de-ejecutar-a-500-personas>

Propuestas para el aula

Los “estudio de caso “como estrategia didáctica nos permiten poner en juego conceptos y categorías más generales o abstractas a un territorio real, concreto, en donde se materializan y visibilizan mejor.

Actividades:

- 1- Localizar en un mapa de África a Malí, ubicarlo también, regional-cultural y ambientalmente utilizando contenidos y conocimientos previos en forma oral y conjunta.
- 2- Introducir el tema a partir de la distribución de los artículos periodísticos seleccionados a los estudiantes organizados en grupos, para que lean e interpreten la problemática para hacer una puesta común.
- 3- Identificar los principales actores, locales y globales que están interviniendo en este caso y su relación con la presencia de recursos valorizados.
- 4- Analizar los conceptos de Estado-nación y Estado Fallido.
- 5- Reflexionar: ¿Cuál es el concepto de Estado que se aplicaría a Mali? Justifiquen.
- 6- A manera de cierre: elaborar un texto que ponga en palabras lo que observan e interpretan a partir del lenguaje cartográfico del mapa de conflicto en Mali

